



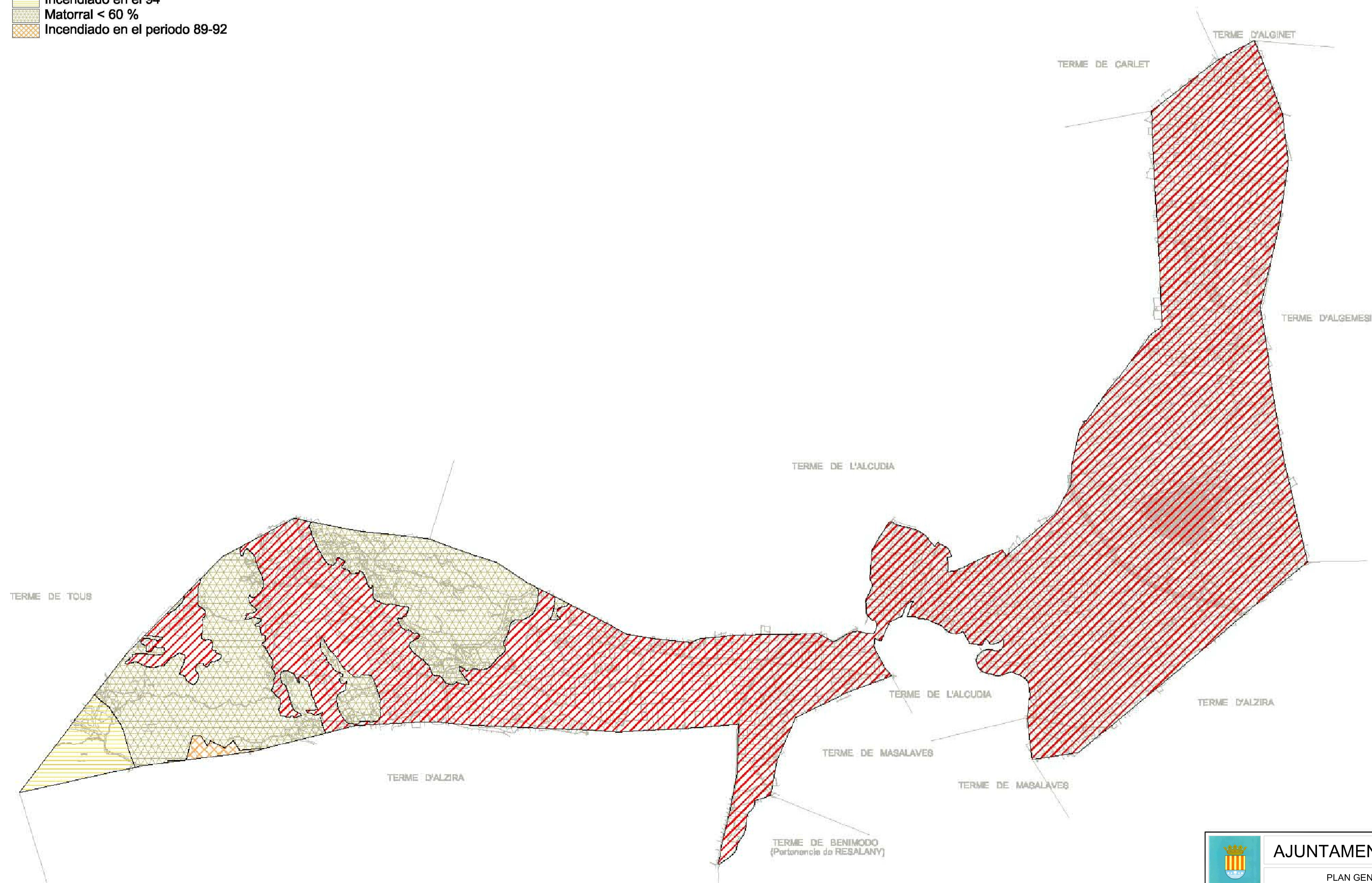
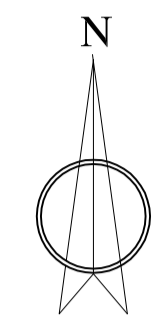





-  Cultivos
-  Incendiado en el 94
-  Matorral < 60 %
-  Incendiado en el periodo 89-92



|   |          |  |                |
|---|----------|--|----------------|
|  <b>AJUNTAMENT DE GUADASSUAR</b>   |          |  |                |
| PLAN GENERAL DE GUADASSUAR  |          |  |                |
| PLANO:  |          | INFORMACIÓN DEL MEDIO VEGETACIÓN   |                |
| ESCALA:   | 1/25,000 | FECHA:   | HOJA Nº: 1.4.1 |
| AUTORES DEL PROYECTO:   |          |  |                |
| JOSÉ LUIS BORGE CABREJAS<br><br><small>ARQUITECTO Colegiado nº 7.514</small> |          | ANA TOMAS ESTELLES<br><br><small>ARQUITECTA Colegiada nº 10.414</small> |                |